

УДК 911.375

DOI 10.25688/2076-9091.2019.36.4.5

Т.С. Воронова

Анализ размещения и условий жизни населения Москвы в первой трети XX века

В статье проводится обзор и анализ географии и условий жизни населения Москвы в первой трети XX века. В этот период население города значительно увеличилось за счет притока рабочей силы на промышленные предприятия и мигрантов, которые, как правило, заселяли окраинные части города. Условия жизни населения в центральных частях города и на окраинах имели значительный контраст. В 1930-х годах был разработан план реконструкции города с целью расширения территории города и улучшения условий жизни населения.

Ключевые слова: население Москвы; численность населения; условия жизни; размещение населения; социальный состав.

В конце XIX – начале XX века население Москвы быстро увеличивалось. Так, по данным 1918 [4, с. 3] года, городское население со второй половины XIX века до начала XX века (за 40 лет) увеличилось в 2,7 раза, а средний прирост составлял 3,25 %. Такой резкий рост численности населения объяснялся интенсивным развитием промышленности, торговли и транспорта. Кроме этого, численность населения увеличивалась за счет миграционного притока [1, с. 421]. В целом же изменение численности населения города в исследуемый период представлено на диаграмме (см. рис. 1).

Если рассматривать дифференциацию размещения населения в пределах Москвы, то оказывается, что увеличение численности населения шло от центра к окраинам, на которые приходился наибольший прирост (см. рис. 2). Весь учет данных производился сначала по полицейским участкам, а позднее — по комиссариатам. Так, на картосхеме (см. рис. 2) показан прирост населения Москвы с 1897 по 1902 год. Здесь явно прослеживается дифференциация между приростом населения в центральных и окраинных частях города. Если в центре наблюдается отрицательный прирост, то на окраинах приток населения составляет более 66 %.

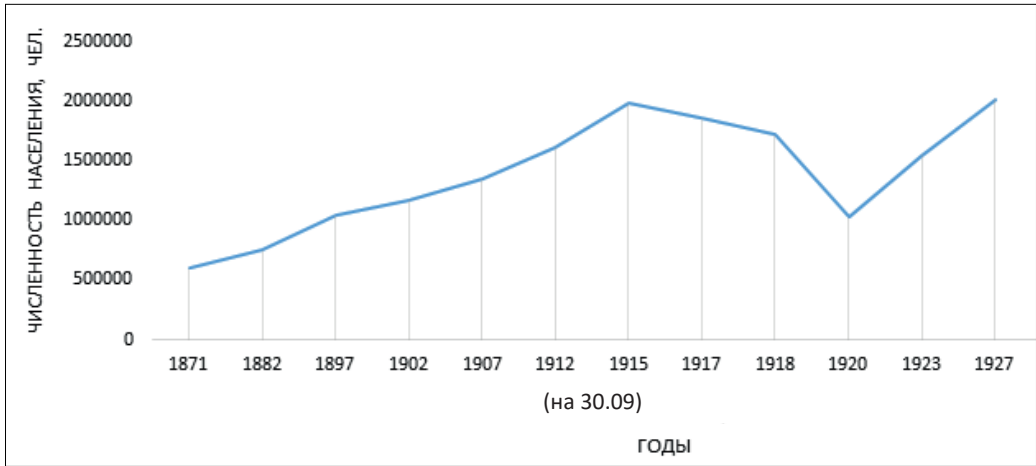


Рис. 1. Изменение численности населения Москвы с 1871 по 1933 год (составлено автором по данным [6, 11])

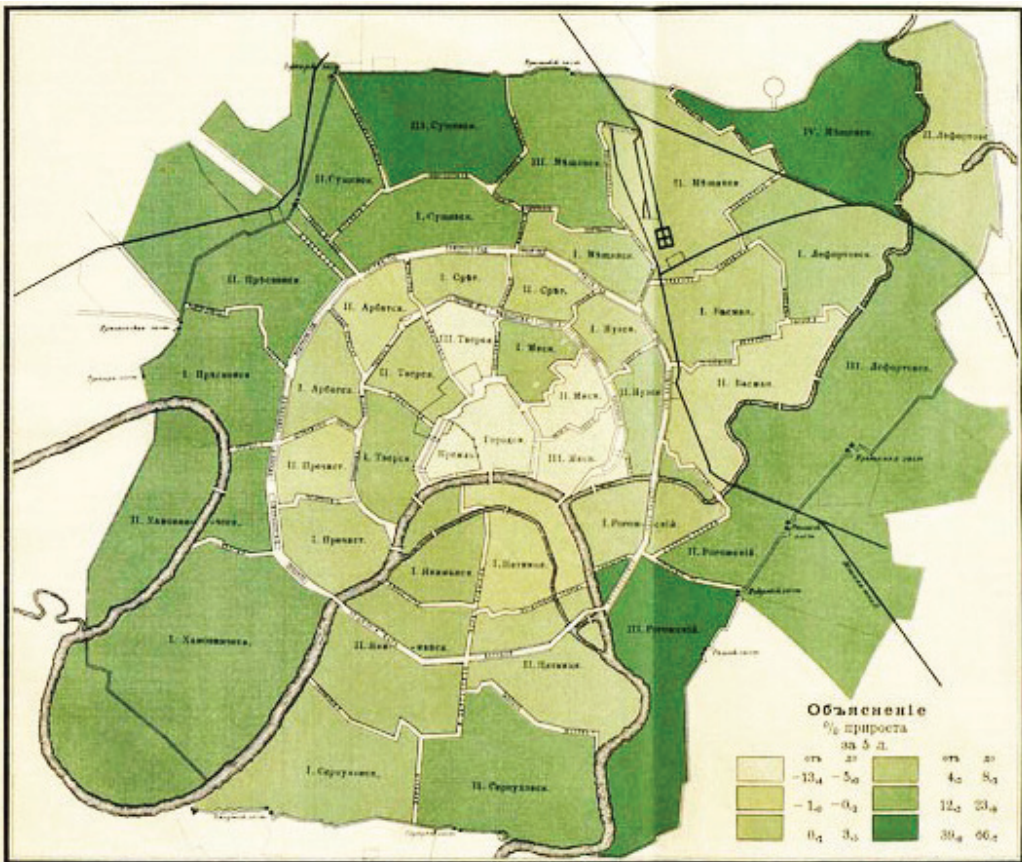


Рис. 2. Прирост населения Москвы с 1897 по 1902 год, в % [7, с. 27]

На графике (рис. 3) показано распределение населения по участкам в более поздний период. Картина здесь мало чем изменилась: больший прирост населения также приходился на окраинные части Москвы. Однако затем произошло общее снижение численности населения в связи с Гражданской войной.

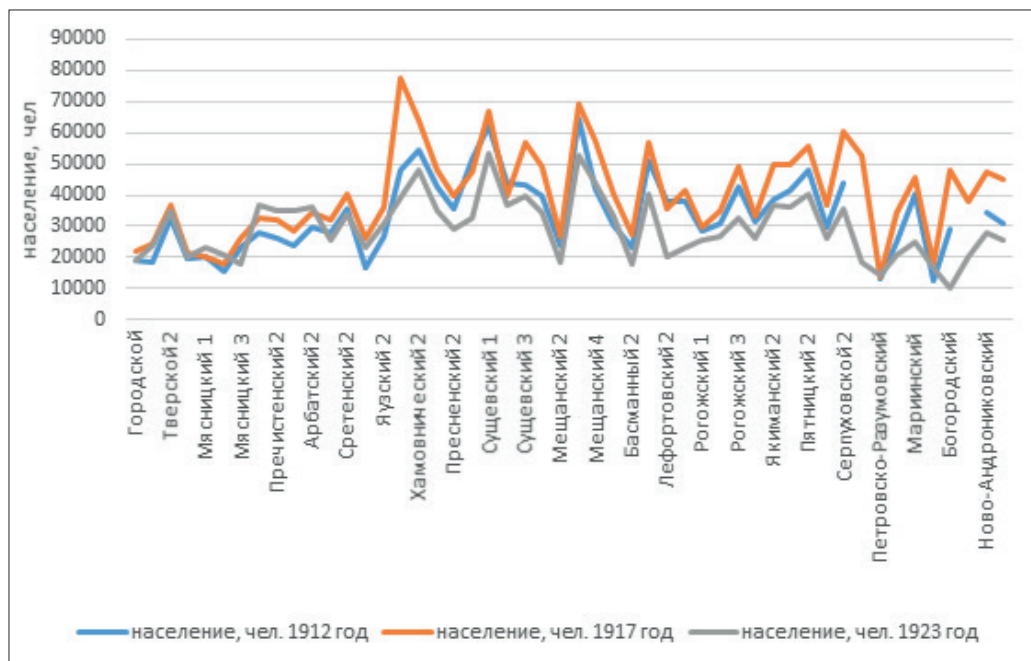


Рис. 3. Распределение населения Москвы по полицейским участкам (комиссариатам) в 1912, 1917 и 1923 годах (составлено автором по данным [11])

В целом же из-за притока населения и увеличения плотности в городе возникла нехватка жилых площадей и их значительное уплотнение, что в первую очередь повлияло на условия жизни.

По данным на 1935 год, население было неравномерно распределено по территории города. Плотность заселения центральной части Москвы в пределах Садового кольца достигала в среднем тысяча человек на гектар жилого квартала [3, с. 77].

На условия жизни населения влияли такие факторы, как: жилищные условия (наличие действующих водопровода и канализации, количество человек, проживающих в комнате или квартире); плотность населения; благоустройство улиц; наличие загрязняющих производств.

Сохранялась тенденция развития относительно комфортного центра и грязной, лишенной каких-либо удобств периферии. Такие условия в окраинных частях города являлись причиной распространения различных

болезней [13, с. 61]. По данным санитарного врача В.А. Левицкого, встречаемость заразных заболеваний сгущается от центра Москвы к окраинам и от периферии уезда к пригородам [4 с. 7].

В 1920–1930 годы (по результатам санитарных обследований [5, с. 9]) по условиям город делился на четыре кольца (или зоны). Первая зона ограничивалась Бульварным кольцом, она была плотно застроена и заселена. В застройке в основном преобладали многоквартирные дома. В квартирах были действующие водопровод и канализация. Улицы были замощены и имели электрическое освещение. Вторая зона располагалась между Бульварным и Садовым кольцами. Здесь картина была чуть хуже, но в целом аналогичная. За чертой Камер-Коллежского вала картина несколько менялась. Наряду с благоустроенными частями был «целый ряд улиц, которые не имеют ни водопровода, ни канализации, ни благоустроенных мостовых и т. д.» [5, с. 9]. В четвертой зоне, которая располагалась за пределами Камер-Коллежского вала, было размещено большое количество предприятий, там практически отсутствовали какие-либо санитарно-гигиенические условия для проживания населения (рис. 4).

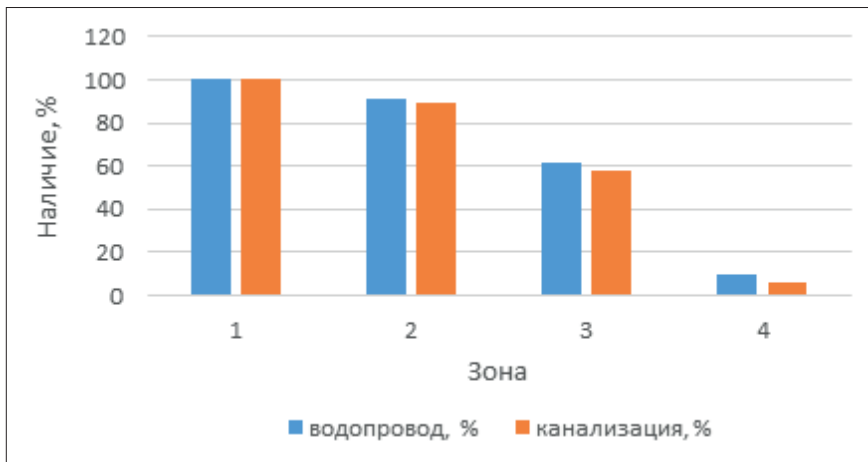


Рис. 4. Оснащение домов действующими водопроводом и канализацией в различных санитарных зонах Москвы, по данным 1931 года, (составлено автором на основе [6])

Социальный состав городского населения был достаточно разнообразен и включал рабочих, служащих, младший обслуживающий персонал, домработниц, ремесленников и др. Основную массу составляли первые две группы, с некоторым преобладанием рабочих. На картосхеме (рис. 5) показано распределение рабочих и служащих в Москве в 1932 году.

Социальная структура самодеятельн. населения по районам

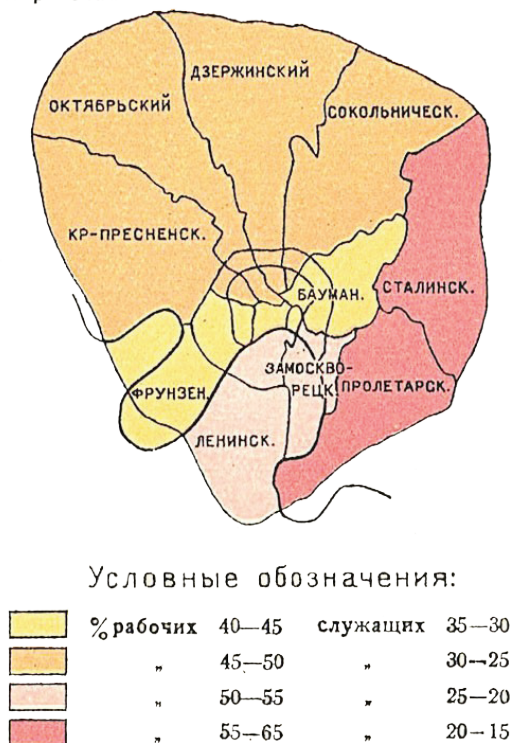


Рис. 5. Социальная структура самодеятельного населения Москвы в 1932 году по районам [10]

Согласно данной карте, основная масса рабочих проживала в восточной и юго-восточной частях города, что, скорее всего, было связано с близостью их проживания к месту работы. Именно в Пролетарском и Сталинском районах были созданы гигантские промышленные предприятия [3, с. 61], что стало причиной значительного роста населения.

Если обратиться к плану Москвы (рис. 6), на котором показано зонирование территории, то видна корреляция между размещением промоскладских территорий и явным преобладанием здесь рабочих.

В начале XX века начали уделять достаточное внимание благоустройству города и улучшению условий жизни населения, в том числе и санитарно-эпидемиологических. Так, в отчете за 1924 год [5, с. 31], упоминается о том, что ряд московских предприятий начали оснащать канализацией для слива сточных вод, но еще оставались те фабрики, «которые спускают свои воды



Рис. 6. План г. Москвы в 1918–1935 годах [8]

в реку Москву». Кроме этого, была расширена уличная канализация в районах Кадетского плаца, Лефортова, Хапиловской улицы, Брестской и Тверской улиц, Нижней Пресни и т. д. Значительная часть болот Москвы была осушена для предотвращения распространения эпидемий.

Была проведена очистка пустырей от разрушенных домов, которые фактически превратились в свалки. На многих из них были организованы детские площадки. Ликвидированы свалки в таких районах, как Краснопресненский и Замоскворецкий, закрыта Сокольничья свалка, «приведена в благоустроенное состояние» Калужская свалка.

В мае 1924 года сотрудники Московского коммунального хозяйства приступили к установке на бульварах и в скверах специальных металлических тумб для мусора [2, с. 170]. По всему городу их было установлено несколько сотен. За засорение территории взимался штраф в размере 50 копеек.

Кроме того, в связи со значительным ростом населения города возникла необходимость в увеличении его территории за счет прилегающих территорий, с приоритетом в юго-западном направлении, где в основном планировалось жилищное строительство и организация различных учреждений. Было принято Постановление от 10 июля 1935 г. № 1435 «О генеральном плане реконструкции города Москвы», который подразумевал в том числе расширение территории города и вывод за его пределы фабрик, заводов и товарных станций железных дорог. «В интересах правильной организации территории г. Москвы и обеспечения здоровых условий для жизни населения вывести постепенно из г. Москвы все опасные в пожарном отношении и вредные в санитарно-гигиеническом отношении предприятия» [9]. При этом фабрики и заводы предполагалось вывести на северо-запад и юго-восток от города. В качестве одного из факторов указывалось то, что «город избавится от дыма, копоти и грязи фабрик, так как дующие в Москве летом юго-западные, а зимой северо-восточные ветры будут проносить дым мимо современного города» [11].

Кроме этого, «важнейшими условиями перепланировки города являются: правильное размещение жилых домов, промышленности, железнодорожного транспорта и складского хозяйства, обводнение города, разуплотнение и правильная организация жилых кварталов с созданием нормальных, здоровых условий жизни населения города» [9].

Большое внимание планировалось уделить озеленению города. Так, из существующих зеленых массивов путем их расширения, реконструкции и обводнения предполагалось создать парки [3, с. 73–74]: Измайловский, Центральный парк им. Горького с включением Ленинских (ныне Воробьевых) гор, Сокольнический, Краснопресненский, Фили-Кунцевский, Химкинский, Тимирязевский (расширить), Лихоборский, Останкинский (расширить), Кусковский, Кузьминский, Ленино-Коломенский. Также предполагалось разбить парки на новой юго-западной территории.

Если обратиться к данным, демонстрирующим функциональное деление Москвы, то уже видно увеличение, хотя и незначительное, площадей, занятых зелеными насаждениями (см. рис. 7 а, б).

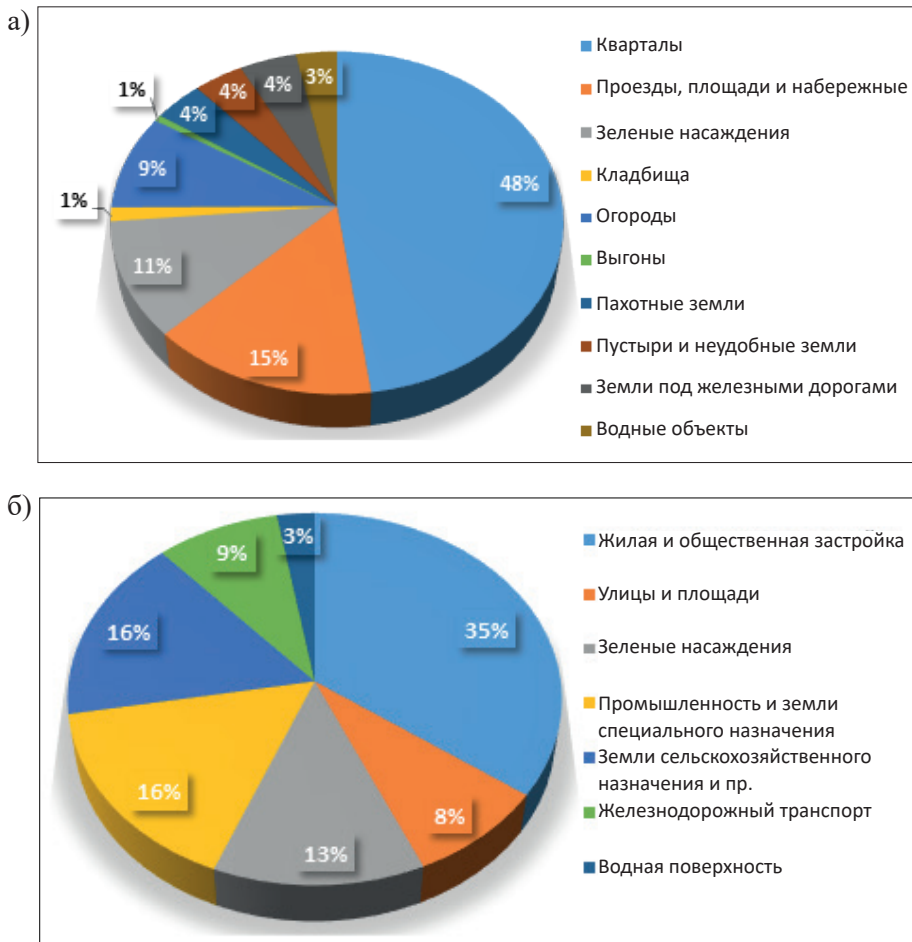


Рис. 7. Функциональное распределение территории г. Москвы:

а) в 1917 году, б) в 1935 году (составлено автором по данным [3, 12, с. 77])

Подводя итог всему вышесказанному, стоит отметить, что условия жизни населения в Москве в период первой трети XX века в целом не были комфортными и значительно различались в центральной части и на окраинах. Кроме этого, в восточных частях города концентрировалась основная масса предприятий, в особенности металлургических и машиностроительных. Реализация Генерального плана реконструкции Москвы была направлена в том числе и на улучшение условий жизни населения.

Литература

1. Воронова Т.С. Анализ особенностей размещения населения Москвы в начале XIX – начале XX вв. // География: развитие науки и образования: коллективная монография по материалам ежегодной Всероссийской с международным участием

научно-практической конференции LXXII Герценовские чтения, посвященной 150-летию со дня рождения В.Л. Комарова, 135-летию со дня рождения П.В. Гуревича, 90-летию со дня рождения В.С. Жекулина (Санкт-Петербург, РГПУ им. А.И. Герцена, 18–21 апреля 2019 г.) / отв. ред. С.И. Богданов, Д.А. Субетто, А.Н. Паранина. Т. I. СПб.: РГПУ им. А.И. Герцена, 2019. С. 421–424.

2. *Вострышев М.И.* Москва сталинская. Большая иллюстрированная летопись. М.: Эксмо: Алгоритм, 2011. 576 с.

3. Генеральный план реконструкции города Москвы. Постановления и материалы. М.: Московский рабочий, 1936.

4. *Дурилин П.Н.* Московские пригороды и дачные поселки в связи с развитием городской жизни. М.: Тип. Фасоль, 1918. 41 с. URL: <http://elib.shpl.ru/ru/nodes/11247#mode/inspect/page/7/zoom/6> (дата обращения: 10.10.2019).

5. *Кац Я.Ю.* Москва, ее санитарное и эпидемиологическое состояние. М.: Изд. Мосздравотдела, 1924. 55 с. URL: <http://elib.shpl.ru/ru/nodes/24677#mode/inspect/page/7/zoom/4> (дата обращения: 09.10.2019).

6. Коммунальное хозяйство г. Москвы в 1932 г. // Атлас Московской области / ред. коллегия: С.Е. Губерман и др. М.: Мособлисполком, 1933. С. 52–53. URL: <https://dlib.rsl.ru/viewer/01007974980#?page=63> (дата обращения: 09.10.2019).

7. Общая численность населения Москвы и пригородов ее с распределением жителей по полу / сост. В.Г. Михайловский. 1902. 35 с. URL: <http://elib.shpl.ru/ru/nodes/8544#mode/inspect/page/37/zoom/5> (дата обращения: 10.10.2019).

8. План г. Москвы в 1918–1935 годах // Retromap. URL: <http://retromap.ru/forum/viewtopic.php?t=2362> (дата обращения: 10.10.2019).

9. Постановление от 10 июля 1935 г. № 1435 О генеральном плане реконструкции города Москвы // Библиотека нормативно-правовых актов СССР. URL: http://www.libussr.ru/doc_ussr/ussr_4052.htm (дата обращения: 10.10.2019).

10. Размещение промышленности г. Москвы: карта // Атлас Московской области / ред. коллегия: С.Е. Губерман и др. М.: Мособлисполком, 1933. С. 54–55. URL: <https://dlib.rsl.ru/viewer/01007974980#?page=63> (дата обращения: 09.10.2019).

11. Статистический ежегодник г. Москвы и Московской губернии, 1914–1923 гг. Вып. 2: Статистические данные по г. Москве за 1914–1925 г.г. 1927. 279 с. URL: <http://elib.shpl.ru/ru/nodes/46496-vyp-2-statisticheskie-dannye-po-g-moskve-za-1914-1925-g-g-1927#mode/flipbook/page/27/zoom/6> (дата обращения: 09.10.2019).

12. *Сытин П.В.* Коммунальное хозяйство (благоустройство) Москвы. М., 1926. 244 с. URL: <https://dlib.rsl.ru/viewer/01005611053#?page=1> (дата обращения: 09.10.2019).

13. *Татарина Т.С.* Историко-географический и геоэкологический анализ условий жизни населения в крупнейшем городе (на примере Москвы конца XIX – начала XXI вв.): дис. ... канд. геогр. наук. М., 2006. 168 с.

Literatura

1. *Voronova T.S.* Analiz osobennostej razmeshheniya naseleniya Moskvy` v nachale XIX – nachale XX vv. // Geografiya: razvitie nauki i obrazovaniya: kollektivnaya monografiya po materialam ezhegodnoj Vserossijskoj s mezhdunarodny`m uchastiem nauchno-

prakticheskoy konferencii LXXII Gercenovskie chteniya, posvyashhennoj 150-letiyu so dnya rozhdeniya V.L. Komarova, 135-letiyu so dnya rozhdeniya P.V. Gurevicha, 90-letiyu so dnya rozhdeniya V.S. Zhekulina (Sankt-Peterburg, RGPU im. A.I. Gercena, 18–21 aprelya 2019 g.) / otv. red. S.I. Bogdanov, D.A. Subetto, A.N. Paranina. T. I. SPb.: RGPU im. A.I. Gercena, 2019. S. 421–424.

2. *Vostry'shev M.I.* Moskva stalinskaya. Bol'shaya illyustrirovannaya letopis'. M.: E'ksmo: Algoritm, 2011. 576 s.

3. General'ny'j plan rekonstrukcii goroda Moskvyy'. Postanovleniya i materialy'. M.: Moskovskij rabochij, 1936.

4. *Durilin P.N.* Moskovskie prigorody` i dachny`e poselki v svyazi s razvitiem gorodskoj zhizni. M.: Tip. Fasol', 1918. 41 s. URL: <http://elib.shpl.ru/ru/nodes/11247#mode/inspect/page/7/zoom/6> (data obrashheniya: 10.10.2019).

5. *Kacz Ya.Yu.* Moskva, ee sanitarnoe i e'pidemiologicheskoe sostoyanie. M.: Izd. Moszdravotdela, 1924. 55 s. URL: <http://elib.shpl.ru/ru/nodes/24677#mode/inspect/page/7/zoom/4> (data obrashheniya: 09.10.2019).

6. Kommunal'noe xozyajstvo g. Moskvyy` v 1932 g. // Atlas Moskovskoj oblasti / red. kollegiya: S.E. Guberman i dr. M.: Mosoblispolkom, 1933. S. 52–53. URL: <https://dlib.rsl.ru/viewer/01007974980#?page=63> (data obrashheniya: 09.10.2019).

7. Obshhaya chislennost' naseleniya Moskvyy` i prigorodov ee s raspredeleniem zhitelej po polu / sost. V.G. Mixajlovskij. 1902. 35 s. URL: <http://elib.shpl.ru/ru/nodes/8544#mode/inspect/page/37/zoom/5> (data obrashheniya: 10.10.2019).

8. Plan g. Moskvyy` v 1918–1935 godax // Retromap. URL: <http://retromap.ru/forum/viewtopic.php?t=2362> (data obrashheniya: 10.10.2019).

9. Postanovlenie ot 10 iyulya 1935 g. № 1435 O general'nom plane rekonstrukcii goroda Moskvyy` // Biblioteka normativno-pravovy'x aktov SSSR. URL: http://www.libussr.ru/doc_ussr/ussr_4052.htm (data obrashheniya: 10.10.2019).

10. Razmeshhenie promy'shlennosti g. Moskvyy`: karta // Atlas Moskovskoj oblasti / red. kollegiya: S.E. Guberman i dr. M.: Mosoblispolkom, 1933. S. 54–55. URL: <https://dlib.rsl.ru/viewer/01007974980#?page=63> (data obrashheniya: 09.10.2019).

11. Statisticheskij ezhegodnik g. Moskvyy` i Moskovskoj gubernii, 1914–1923 gg. Vy'p. 2: Statisticheskie dannyye po g. Moskve za 1914–1925 g.g. 1927. 279 s. URL: <http://elib.shpl.ru/ru/nodes/46496-vyp-2-statisticheskie-dannye-po-g-moskve-za-1914-1925-g-g-1927#mode/flipbook/page/27/zoom/6> (data obrashheniya: 09.10.2019).

12. *Sy'tin P.V.* Kommunal'noe xozyajstvo (blagoustrojstvo) Moskvyy`. M., 1926. 244 s. URL: <https://dlib.rsl.ru/viewer/01005611053#?page=1> (data obrashheniya: 09.10.2019).

13. *Tatarina T.S.* Istoriko-geograficheskij i geoe'kologicheskij analiz uslovij zhizni naseleniya v krupnejšem gorode (na primere Moskvyy` koncza XIX – nachala XXI vv.): dis. ... kand. geogr. nauk. M., 2006. 168 s.

T.S. Voronova

**Analysis of Accommodation and Living Conditions of Moscow Population
in the First Third of the XX Century**

The article reviews and analyzes the geography and living conditions of Moscow population in the first third of the XX century. During this period, the population of the city increased significantly due to the influx of labor to industrial enterprises and migrants, who usually settled the outskirts of the city. The living conditions of the population contrasted significantly between the Central parts of the city and the outskirts. In the 1930s, a plan was developed for the reconstruction of the city in order to expand the territory of the city and improve the living conditions of the population.

Keywords: Moscow population; population; living conditions; population placement; social composition.